



Turtips



Innhold:

- Utsiktstoppen
- Smögen
- Tjurpannan, tur 1
- Tjurpannan, tur 2
- Helleristninger
- Saltvik
- Grönemad
- Havstensund
- Kulturminne
- Grebbestadutsikt
- Nordens Ark
- Vedd
- Sannäs—
Stenhuggarstigen

Fakta om Västernäs:

- Beliggenhet: Näs, mellom Grebbestad og Havstensund, ca 3 mil sør for Strömstad
- Avst. fra Moss: 110 Km
- Avst. fra Svinesund: 55 Km
- Avst. fra Smögen: 50 Km
- Avst. fra Uddevalla: 70 Km



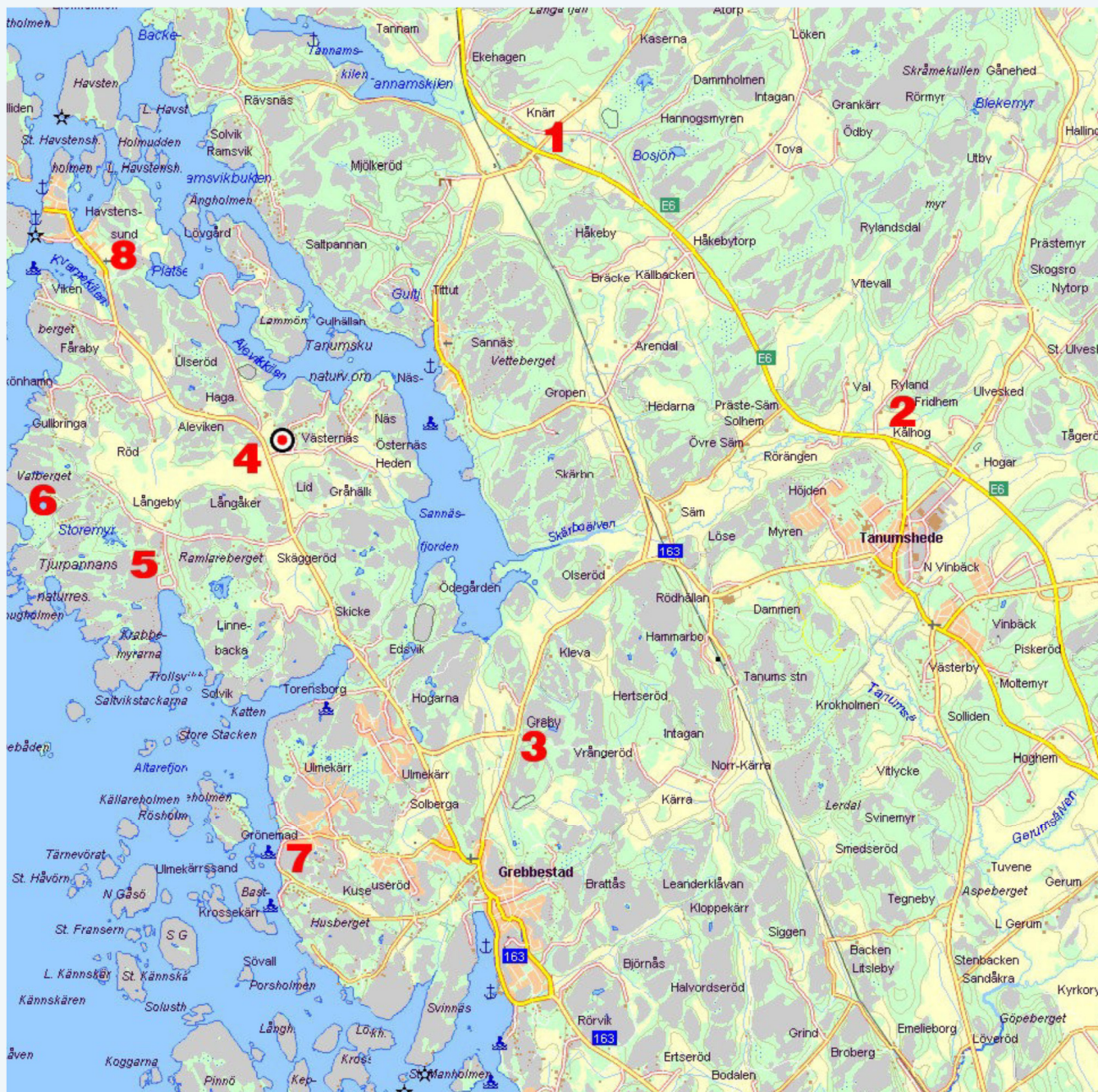


Västernäs Samfällighetsförening



Oppdatert 07.05.2020 av Trond Manskow

Kart over området Tanum - Grebbestad - Näs



Turer – Grebbestad & omegn



Lokalkart mot båthavnen

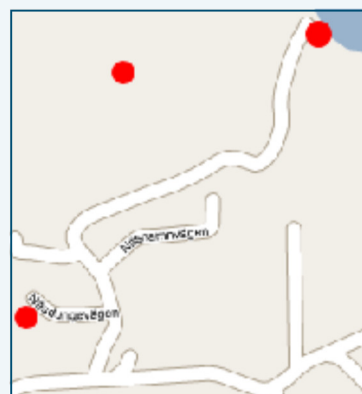




Oppdatert 07.05.2020 av Trond Manskow

Turtips 1 - Utsiktstoppen

Skulle været være bra, anbefales en utsiktstur. Hvis man går mot båthavna (se kart) ser man på veien en høyde på venstre side ved et blindveisskilt. Høyden er "lett-gått", og det er en ubeskrivelig flott utsikt på toppen. Man ser helt til havet, samt rundt i småfjordene i området.



Øverste rekke utsikten mot fjorden som stikker ned til "vår" båthavn. Nedenfor ser man "utaskjærs", som forstørret utsnitt viser bedre. Ta med kikkert og kamera.

Turtips 2 - Mot Smögen



Kjøretur sørover, innom hvert lille tettsted frem til Smögen. Vi kan nevne følgende steder: Grebbestad, Fjällbacka, Hamburgsund, Bovallstrand, Hunnebostrand, Kungshamn og til slutt Smögen. Nedenfor Hamburgsund kan man stoppe ved Slottet, en severdighet langs veien. Det går en sti opp til en topp der Hornbore Slott i sin tid lå på 1200-tallet. Det er en flott utsikt på toppen, og en stopp her kan anbefales. Vel fremme i Smögen kan man rusle langs den idylliske brygga, der man finner små-butikker, puber,

bryggekafeer m.m. Her kan man sitte ute og hygge seg med en kopp kaffe og et kakestykke, eller en duggfrisk halvliter, mens man følger med på et yrende båtliv (i sesongen). Bildet nedenfor er fra broen over til Smögen.

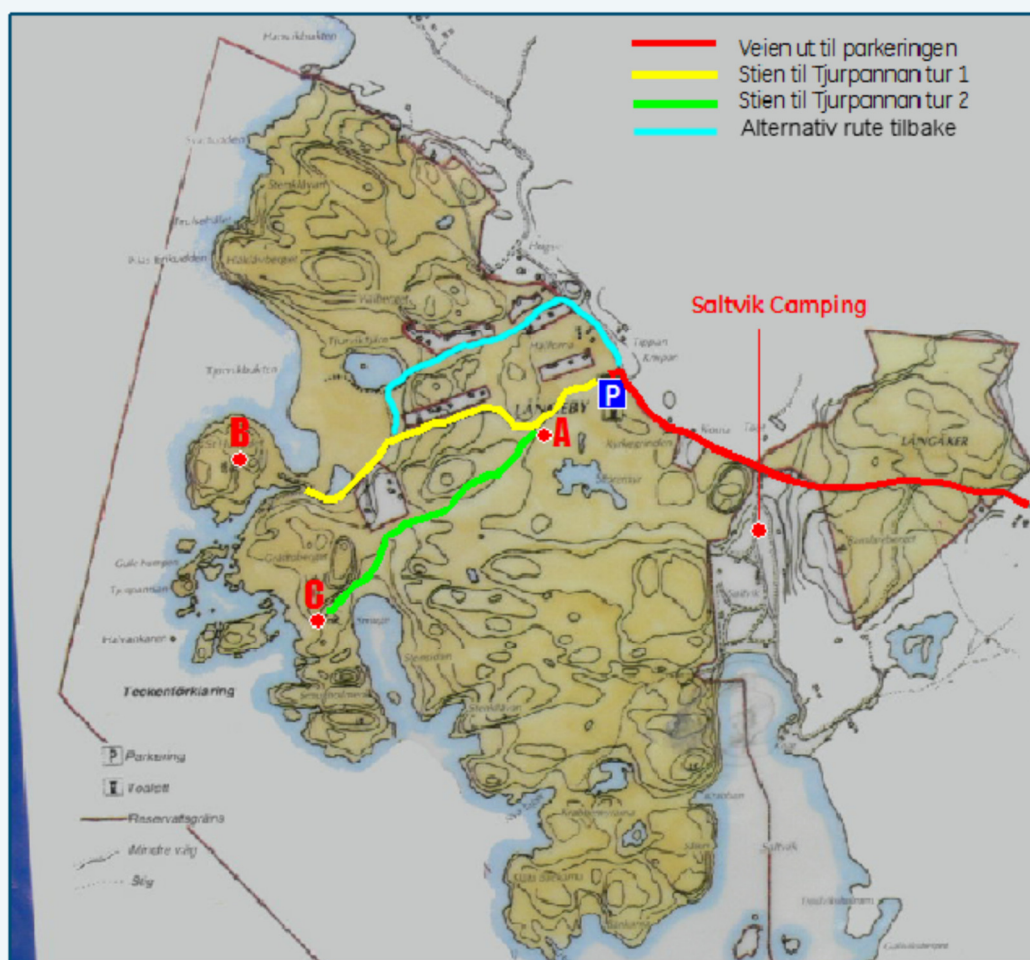




Oppdatert 07.05.2020 av Trond Manskow

Turtips 3 - Tjurpannan tur 1

Tjurpannan naturreservat, like bortenfor hytta (pkt. 6 på kartet) er et fantastisk område, og en tur hit anbefales. Dette er kun en liten sykkeltur noen få hundre meter mot Grebbestad. Ta av til høyre ved skilt mot Långeby og naturreservat, og kjør litt forbi Saltvik Camping, og til den store parkeringen på ventre side. Følg stien fra bommen gjennom den tidligere skogen til stranden, og nyt den storslåtte naturen. **Oppdatert 2018:** Etter noen års fravær besøkte vi Grebbestadhytta høsten -18, og måtte igjen til Tjurpannan. Vi kjente oss ikke igjen!. Kommunen hadde de siste årene gjennomført et gigantisk prosjekt der de tilbakefører området til tidligere kulturlandskap. Der det tidligere var tette skogkratt fra parkeringen og ned mot sjøen er det nå helt åpent, og det er satt ned fargemerkede løypepinner rundt omkring, så det er 4 store løyper man kan følge. De kommende 2 omtalte løypene er beskrevet før dette arbeidet, et par av bildene er derfor oppdatert uten skogskrattet... Ta med niste og drikke i pent vær, og man kan kose seg i timevis i dette storslåtte landskapet. Godt fottøy er anbefalt. Etter at skogsområdene ble fjernet, er det nå stort sett også åpent på det store området syd på nedenstående kart.



Går man tur 1-løypa, kan man jo ta alternativ rute (blå) tilbake, forbi det lille idylliske vannet med et rikt fugleliv. Denne stien fører også tilbake til P-plassen som er turenes utgangspunkt.





Oppdatert 07.05.2020 av Trond Manskow

Turtips - Tjurpannan tur 1, forts.



Bommen ved parkeringen, der turstien starter. (skogen er fjernet etter at dette bildet ble tatt)



Her følger man veien til høyre for å følge tur 1

Følg stien merket med gult på side 6 over fjellet og ned til sjøen. Det er en grunn og barnevennlig strand rett over sletta når man kommer ned mot sjøen Nedenstående bilde er tatt oppe på toppen merket punkt B på kartet på side 6.



Utsikt fra fjelltoppen nevnt over



Samme motiv sett nede fra strandkanten





Oppdatert 07.05.2020 av Trond Manskow

Turtips 4 - Tjurpannan tur 2



For å følge tursti 2, ta av til venstre i dette stikrysset, og følg sti merket grønt på kartet på side 6.



Stien går gjennom tidligere skog som ble fjernet i perioden 2012-2017, deretter forbi et rullestensområde, og ender opp på fjellgrunn, der man følger de små vardene ned til sjøen.



Nede ved sjøen er det flotte åpne områder med grassletter, meget barnevennlige for lek og moro.



Like til høyre finner man de gamle "Dommerringene".

Etter at kommunen fjernet store skogområder har de laget flere fargemerke turløyper i området, det ble utført som et prosjekt for å tilbakeføre område tli tidligere kultur-landskap



Et fantastisk flott turområde der man kan gå I timevis på de godt merkede løypene





Turtips 5 - Helleristninger



Vil man ha litt kulturinnslag kan man dra og kikke på flotte helleristninger, bl.a på Fossumhällen (se lokalkartet), deretter Vitlycke, ikke så langt unna. Det er store partier med ca. 3000 år gamle helleristninger som er verd et besøk.

Turtips 6 - Saltvik Camping

På vei til Tjurpannan naturreservat kan man ta av til Saltvik Camping (pkt. 5 på stort kart). Der er det glimrende bademuligheter fra campingplassens strand, samt at det også er flere strender på veien som går utover til venstre for stranden. Nok en naturperle.



Saltvik Camping





Oppdatert 07.05.2020 av Trond Manskow

Turtips 7 - Grönemad

Vil man en tur til kysten, kan det anbefales en tur til de merkede stedene på kartet. Dette er greie utflukter med sykkel fra hytta, eller man kan f.eks. kjøre til Grebbestad, parkere, og rusle til sjøen. Plass nr. 1 kommer man ved å ta av til Grönemad (pkt. 7 på stort kart), like før man kommer til kirken ved Grebbestad. For å komme til plass nr. 2, kjører man forbi kirken, og tar av til Krossekärr/Sövall. De to stedene er praktisk talt samme sted, men den siste biten er skiltet med gjennomkjøring forbudt, men burde egne seg godt til en sykkelrundtur. Til plass nr. 3 tar man av samme vei som til nr. 2, men tar av ved skilt til Sövall. Alle tre stedene er praktfulle turområder, og det er svært idylliske hytteområder. Plass nr. 3 er en campingplass, og det burde derfor være muligheter for bading der.



Idyll ved Grönemad





Oppdatert 07.05.2020 av Trond Manskow

Tur tips 8 - Havstensund

Et lite stykke nord for hytta ligger idylliske Havstensund. Dette er også en passe sykkel tur unna, og bør absolutt besøkes. Her er det også et par spisesteder, og er man heldig kan det også være fersk fisk og skaldyr å få kjøpt. Går man den nye turveien de har laget langs bryggene og sørover er det to flotte utsiktssteder. Det ene er ved bryggene til fiskebåtene, der går det en trapp opp på fjellet til en fantastisk utsikt. Videre på "bryggeveien" sørover er det også en trapp opp til fyret borti sundet. En lokal smykkedesigner holder også til på brygga med et lite utsalg.



Går man opp denne trappa og helt opp på fjellet, kan man nyte nedenstående flotte utsikt:



På kyststien nedenunder kan man gå opp til det lille fyret ved fjellveggen og har da utsikten vist nede til høyre:





Oppdatert 07.05.2020 av Trond Manskow

Turtips 9 - Kulturminne



Blått merke på det store kartet er et gravfelt fra jernalderen, nesten 2000 år gammelt. Det er over 200 store og små gravhauger, samt en god del digre bautasteiner rundt i området. Et kulturminne man bør få med seg. Her er det et fint turområde.

Turtips 10 - Grebbestadutsikt

På sommeren i godt vær er det også svært idyllisk nede i selve Grebbestad. En rusletur langs bryggene og båthavnen gir ro i sjelen.



Rusler man sørover langs bryggene kommer man til gjestebrygga. På andre siden av veien går det en tursti opp på toppen av fjellet. Den har rekkverk på utsatte steder og er relativt grei å gå for både barn og voksne.



Oppe på toppen er det en utsiktsplattform der man har en praktfull utsikt i alle retninger. På rekkverket er det montert skilt med pil til interessante steder/ bygninger



Intet å si på utsikten der oppe heller....





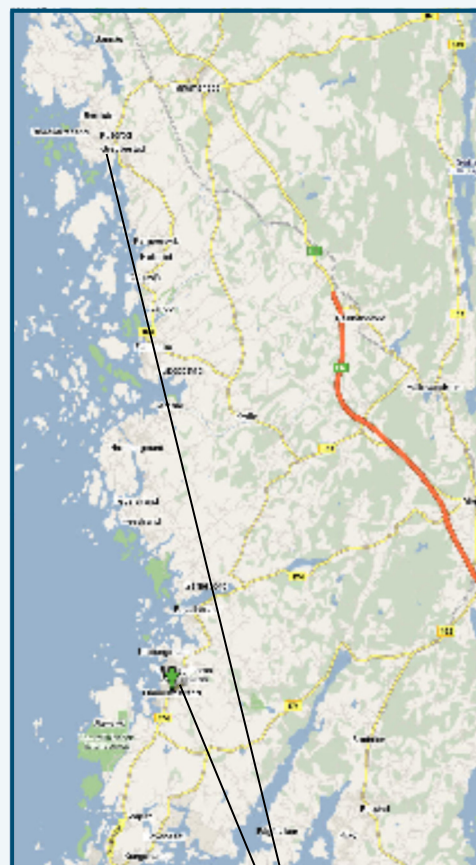


Oppdatert 07.05.2020 av Trond Manskow

Turtips 11 - Nordens Ark

 <p>Nordens Ark ger hotade djur en framtid</p>		<p>Nordens Ark, Åby säteri, 450 46 Hunnebostrand Telefon: 0523-795 90 Telefax: 0523-520 87 Web: www.nordensark.se</p>
--	---	--

En tur til Nordens Ark kan varmt anbefales for familieturer. Møt truede dyrearter i storslagent Bohuslänsk miljø, med gamle kulturbeskyttede bygninger og et nybygget hotell. Oppdag Nordens Ark - hver dag, året rundt. Avstand fra hytta vår er ca. 45 Km, og netto kjøretid ifølge GPS-navigatør er drøye 50 minutter. På andre siden av veien ligger en stor besøksbondegård der man se gårdsdyr og bl.a. ri på hester.

Turer—Grebbe stad & omegn



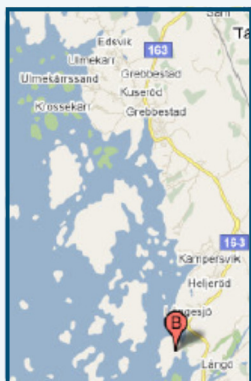
Grebbe stad
Hunnebostrand
Smögen



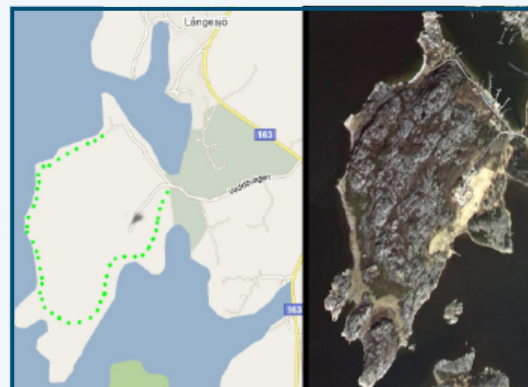


Oppdatert 07.05.2020 av Trond Manskow

Turtips 12 - Veddö naturreservat



Kjør forbi Grebbestad mot Fjällbacka. 5-6 Km sør for Grebbestad sentrum er det skiltet avkjøring til Veddö naturreservat. Parkeringen ligger rett før overgangen til halvøya.



Det går da en tursti langs sjøen rundt hele halvøya (se grønn stiplet linje på kartet over). Fra et par av høydene er det fantastisk utsikt, bl.a. til Fjällbacka. I sommerhalvåret tusler det kyr omkring og gresser i idylliske omgivelser. Vår og høst kan det være litt bløtt enkelte steder, så godt fottøy anbefales. Det er rikelig med motiver til fotoalbumet på denne runden. Husk mat og drikke, det går fort noen timer på denne naturperlen.





Oppdatert 07.05.2020 av Trond Manskow

Turtips 13 Sannäs, Stenhuggarstigen

Fra hytta kjører man mot Tanumshede. Ta av ved skiltet avkjøring mot Sannäs. Der bakken ned mot Sannäs begynner er det en grusvei til parkering på høyre side. Denne kommer litt brått, så kjør pent her.



Turløypene er rødmerket på trær langs stiene, samt på små varder på fjellet. Tar man til venstre i første stikryss kommer man opp mot høyden der man har flott utsikt ned mot fjorden der vi har båtplassen. Sannäs ligger da ned i forgrunnen.

